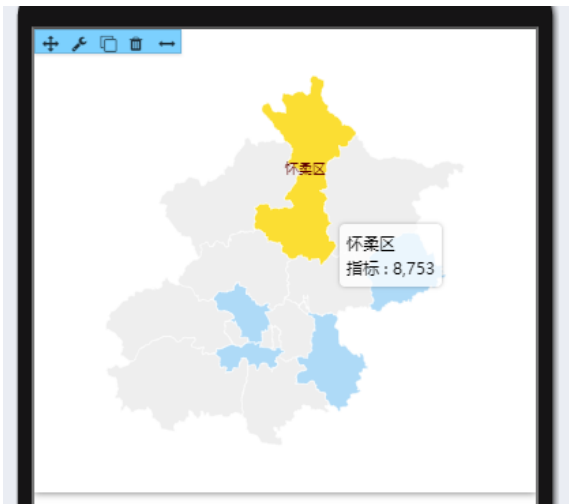
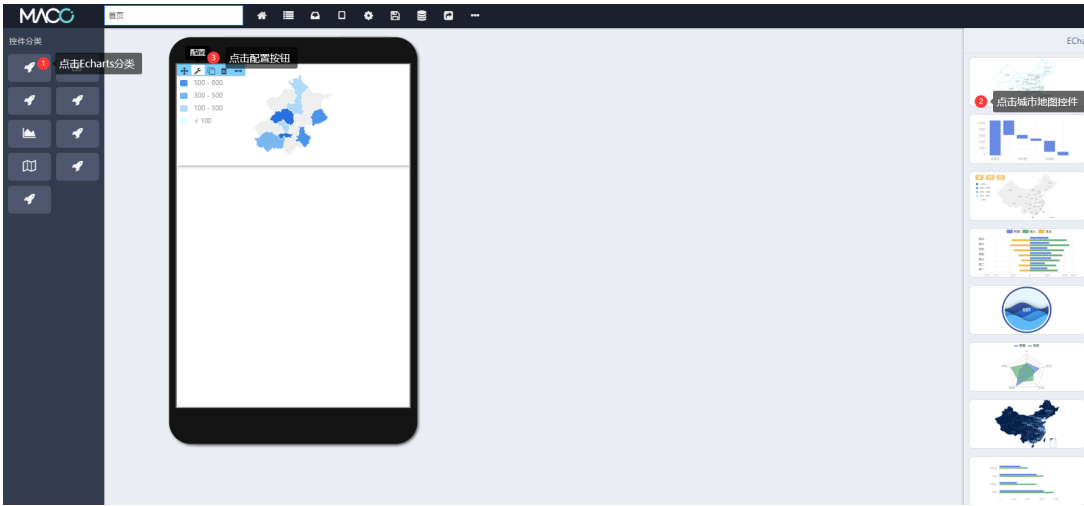


-23452

"Echart" "Echart"



	A	B	C	D	E	F
1	地区	指标				
2	通州区	8241				
3	怀柔区	8753				
4	平谷区	9458				
5	海淀区	9350				
6	丰台区	8020				
7	莆田市	9289				
8	厦门市	199				
9	福州市	749				
10	三明市	3108				
11	韶关市	788				
12	清远市	3786				
13	梅州市	9434				
14	阳江市	796				
15	汕尾市	1186				
16	深圳市	6732				
17	佛山市	9376				
18	湛江市	4332				
19	阳江市	9993				
20	东莞市	7707				
21	珠海市	5831				
22	江门市	231				
23	映射测试地区	9999				

\*

A	B	C	D
省	市	地区	指标
福建	福州市	晋安区	112
福建	福州市	永泰县	205
福建	福州市	马尾区	87
重庆		武隆区	123
重庆		九龙坡区	456

**数据** — 数据绑定

样式 类型 数据表

排序 数据表 城市地图测试

过滤

函数 — X轴

预警

度量 维度

× 省

× 市

× 地区

标题 — Y轴

基本 度量

× 指标

边框

联动

数据 - 地图

样式 动态省市  开启

排序 省级关联 省

过滤 市级关联 市

函数

预警 缩放  关闭

度量 - 区块名称

图形 文本  隐藏

区域映射 尺寸

选择项 颜色

基本 - 区块

1079

数据 - 映射 添加

样式 映射测试地区 - 顺义区

排序

过滤

函数

预警

度量

图形

区域映射

选择项

标题

基本

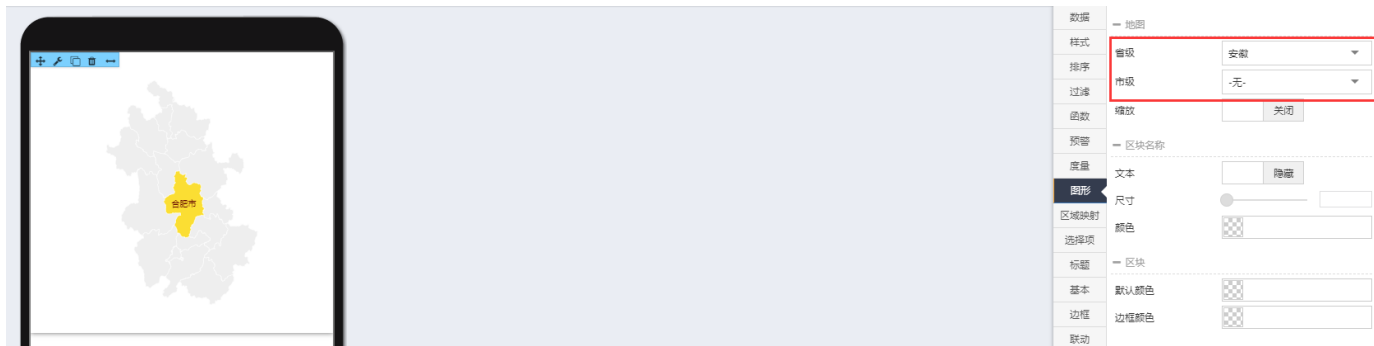
边框

联动

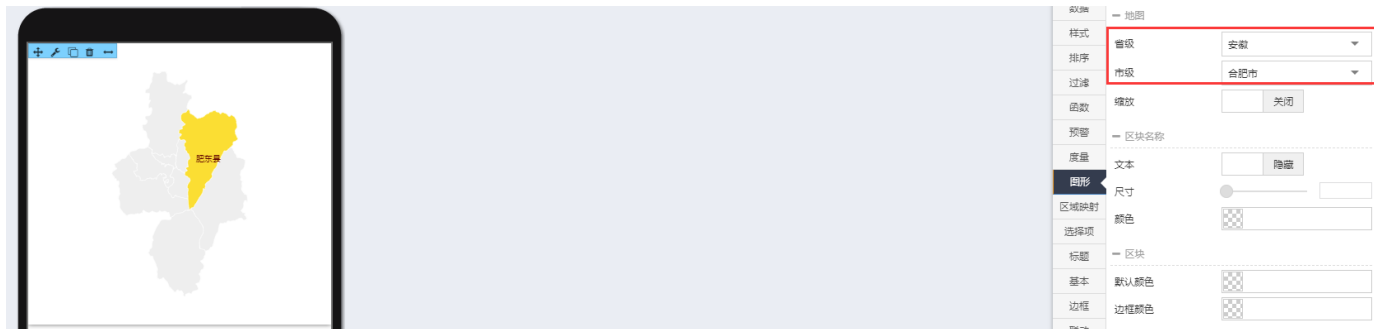
刷新组件

	A	B	C	D
1	地区	指标		
2	通州区	8241		
3	怀柔区	8753		
4	平谷区	9458		
5	海淀区	9350		
6	丰台区	8020		
7	莆田市	9289		
8	厦门市	199		
9	福州市	749		
10	三明市	3108		
11	韶关市	788		
12	清远市	3786		
13	梅州市	9434		
14	阳江市	796		
15	汕尾市	1186		
16	深圳市	6732		
17	佛山市	9376		
18	湛江市	4332		
19	阳江市	9993		
20	东莞市	7707		
21	珠海市	5831		
22	江门市	231		
23	映射测试地区	9999		
24				

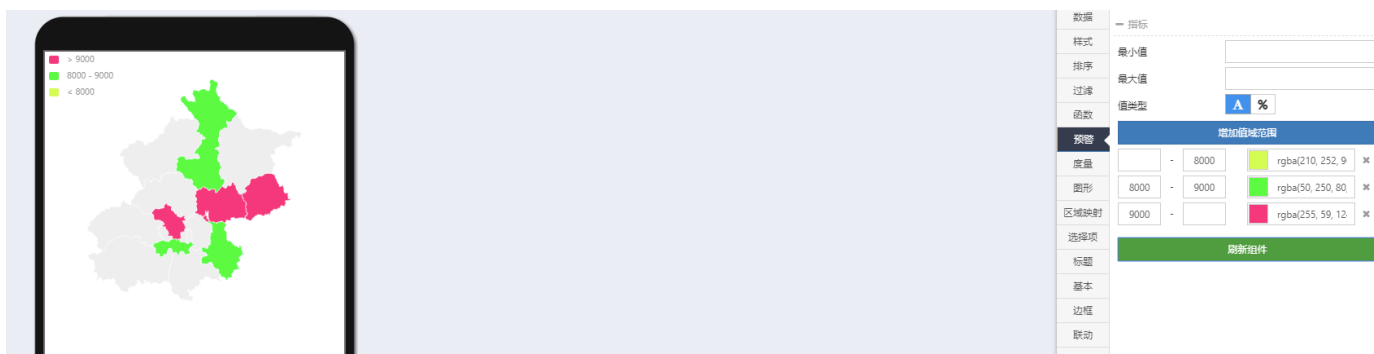
1079109



6076107



json<https://platform.macochart.com/app/echartsmap-v2/jsonhttps://platform.macochart.com/app/echartsmap-v2/110000.json>





- 数据
- 指标
  - 显示名称
  - 单位
  - 小数位
  - 值类型
- 度量
- 图形
- 区域映射
- 选择项
- 标题
- 基本
- 边框
- 联动